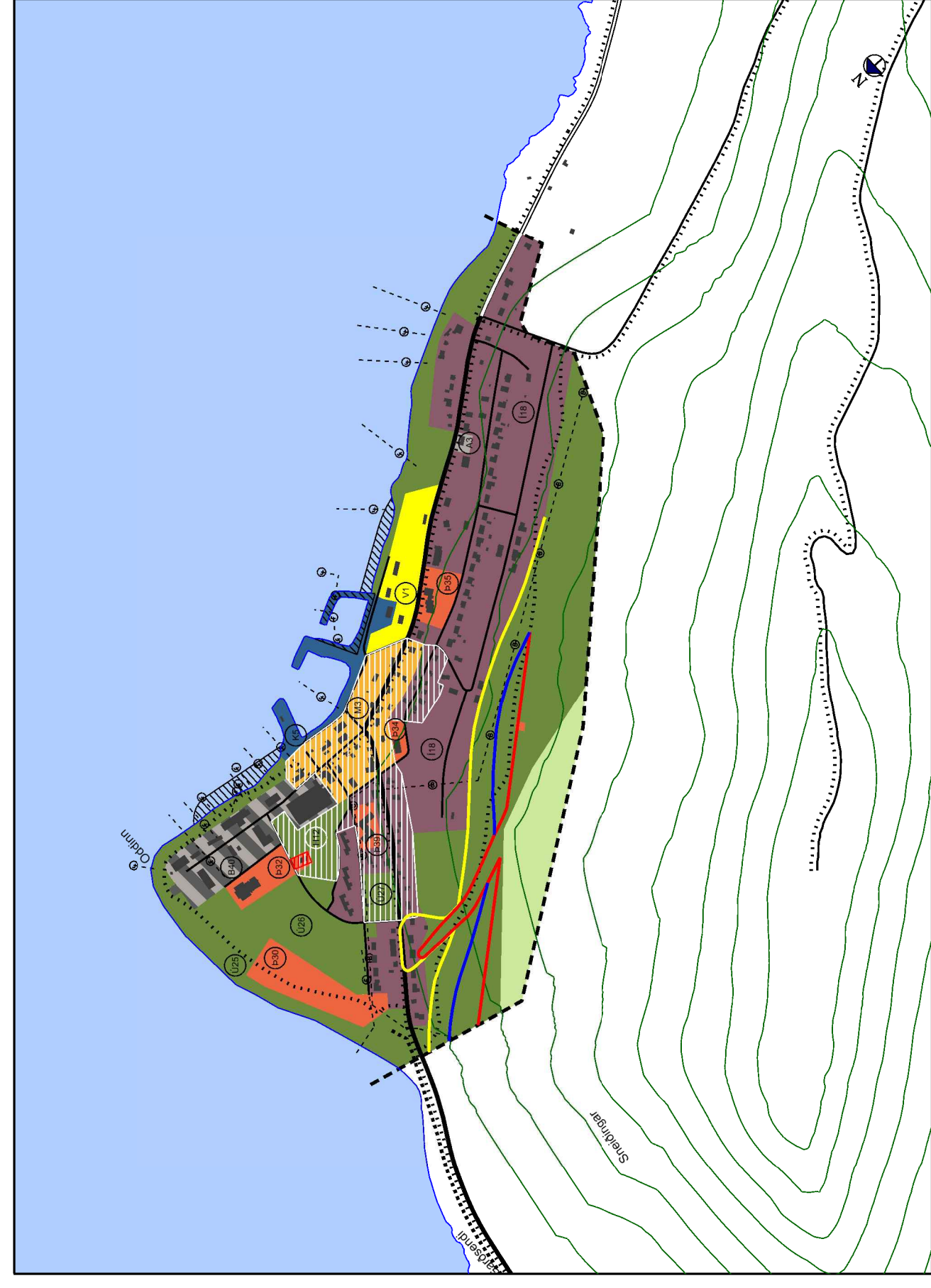
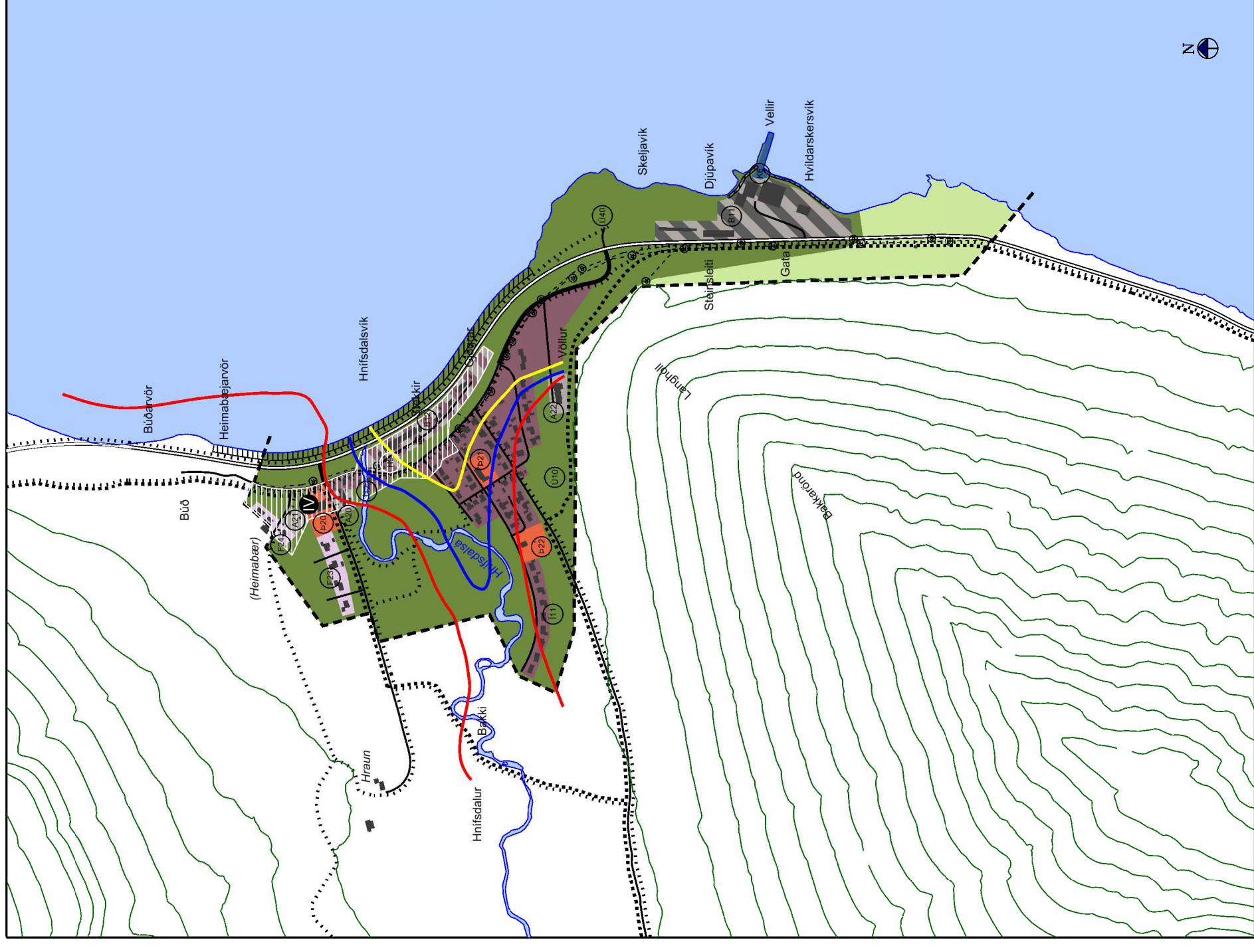


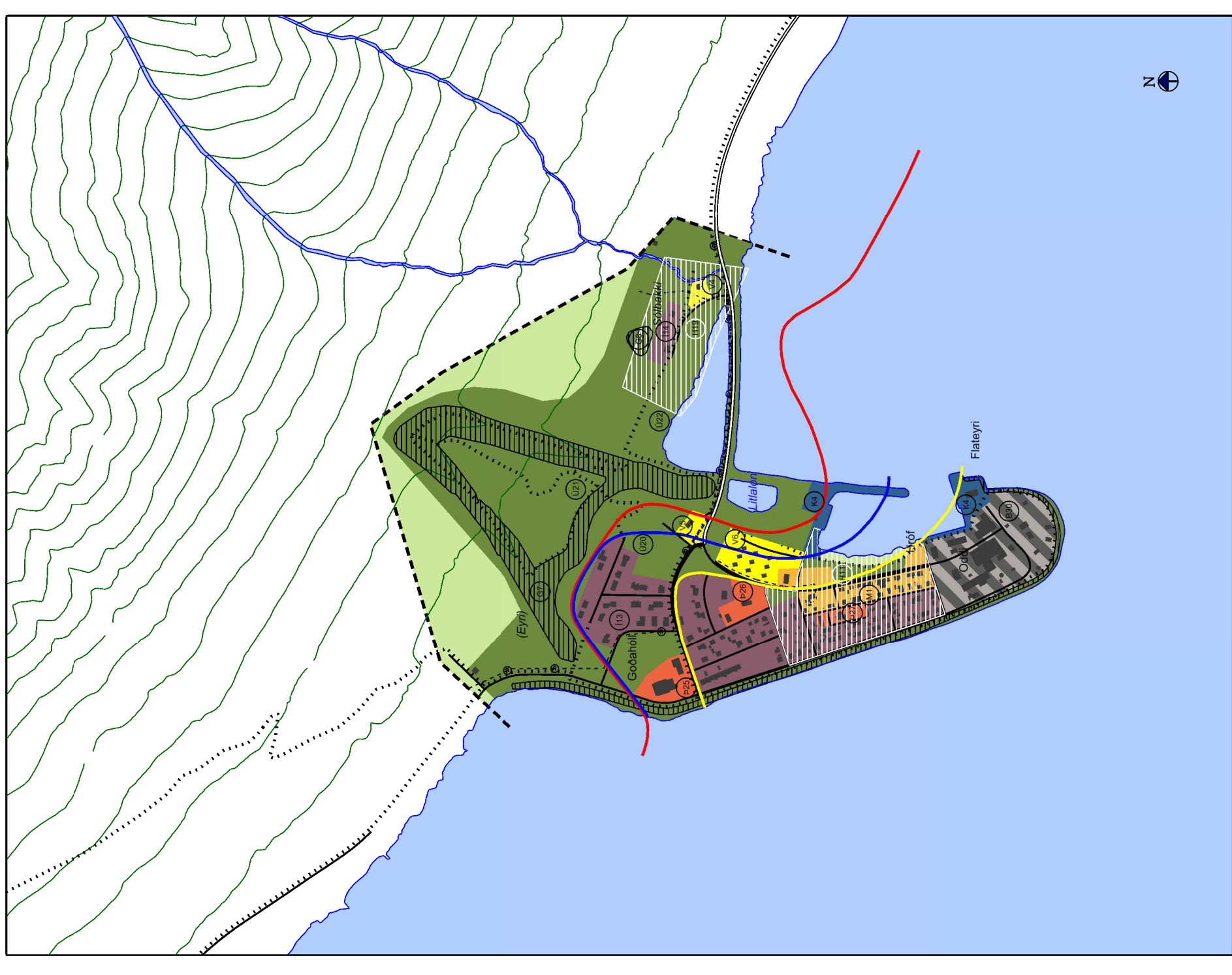
Þingeyri 1:10.000



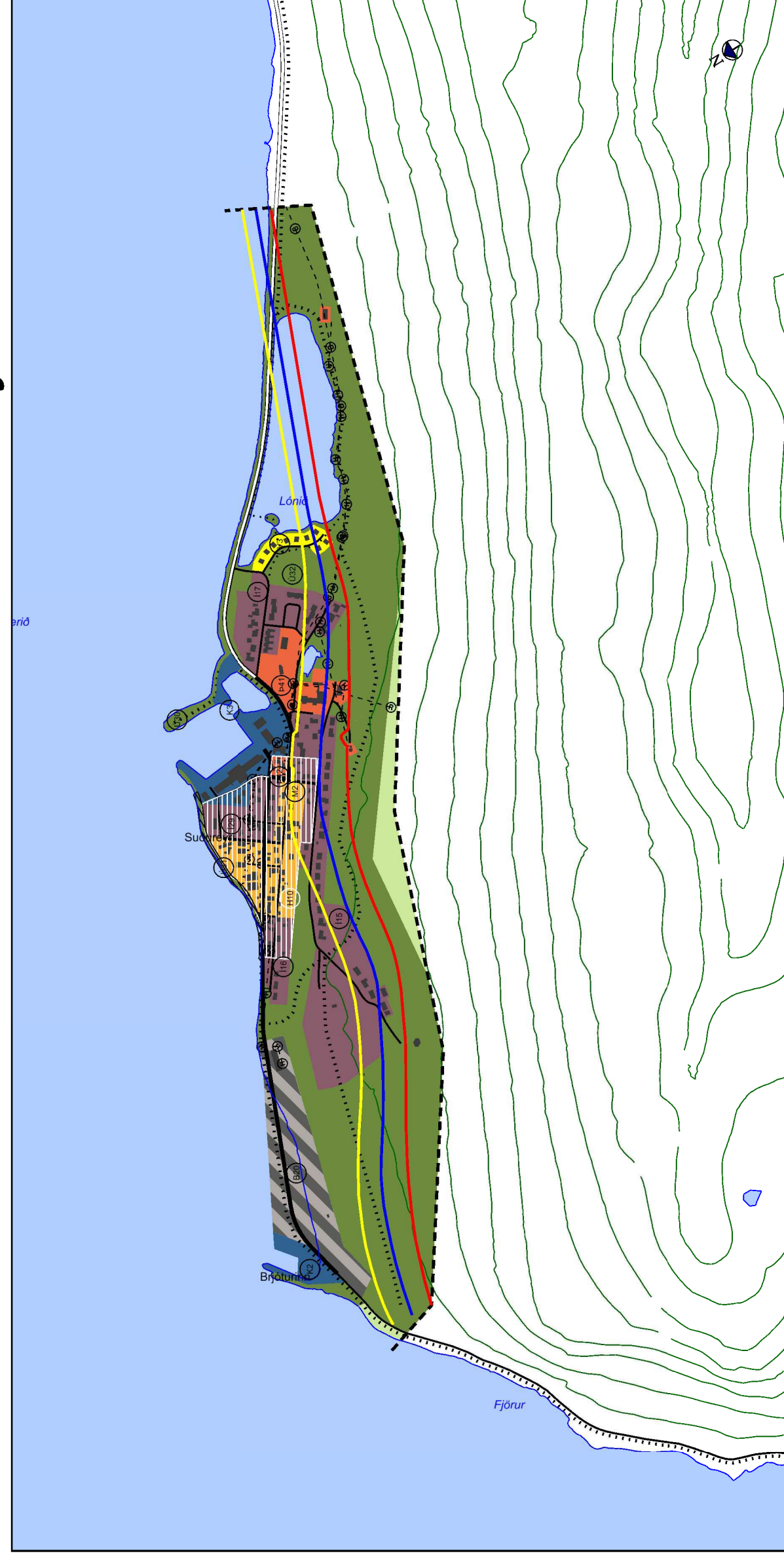
Hnífsdalur 1:10.000



Flateyri 1:10.000



Suðureyri 1:10.000



Aðalskipulag þetta er staðfest með fyrirvara um niðurstöður stafrænni umhverfisáhrifsgæðu. Stafrænni umhverfisáhrifsgæðu eru mátt á umhverfisáhrifum samkvæmt lögum nr. 106/2000.

Aðalskipulag þetta er staðfest með fyrirvara um niðurstöður stafrænni hættumats, samkvæmt lögum um vörn gegn hættum vegna ofanflóða og flókkun og rífingur heilbrigðisvegna nr. 505/2000 m.s.br. við þær deiliskipulag og afgreiðu einstakra bygginga- og framkvæmdarástíða.

Aðalskipulag þetta, sem auglýst hefur verið samkvæmt 18. gr. skipulags- og byggingarlaga nr. 73/1997 m.s.br. er samþykkt í heild sinni í safjarðarbæjar þingi.

Aðalskipulag þetta var afgreitt af Skipulagsstjórnun til stafrænni ræðherra samkvæmt 16. gr. skipulags- og byggingarlaga nr. 73/1997 m.s.br.

Aðalskipulag þetta var staðfest af umhverfisstjórnun þingi.

	Svæði fyrir íbúabýggð		Cesabó: Staðarhættu vegna ofanflóða meiri en 3 af 10.000 á ári.
	Mís svæði		B svæði: Staðarhættu vegna ofanflóða á bilinu 1-3 af 10.000 á ári.
	Vesluvar- og þjónustusvæði		A svæði: Staðarhættu vegna ofanflóða á bilinu 0,3-1 af 10.000 á ári.
	Altafnasvæði		Stofnbrautir
	Íbúasvæði		Tengibrautir
	Háfnasvæði		Safnbrautir
	Scopförgunarsvæði		Húsgötu- sýndar til skýringar
	Svæði fyrir frístundabýggð		Jærðgöng
	Opin svæði til sérstakra nota		Undirgöng fyrir gangandi vegfarendur
	Öbyggð svæði		Flugbrautir
	Landbúnaðarsvæði		Gönguláðir
	Vörn, ár og sjór		Reiðleiðir
	Blönduð landnotkun		Fjarstípti jörð
	Hverfisvæðisvæði		Frávella jörð
	Þróðingjavæðisvæði		Hvella jörð
	Náttúruverndarsvæði - svæði á náttúruminjaskrá		Ralvella jörð
			Vatnsvella jörð
			Sendar
			Mörk þéttbýlis

Ísafjörður 1:10.000

